



3°



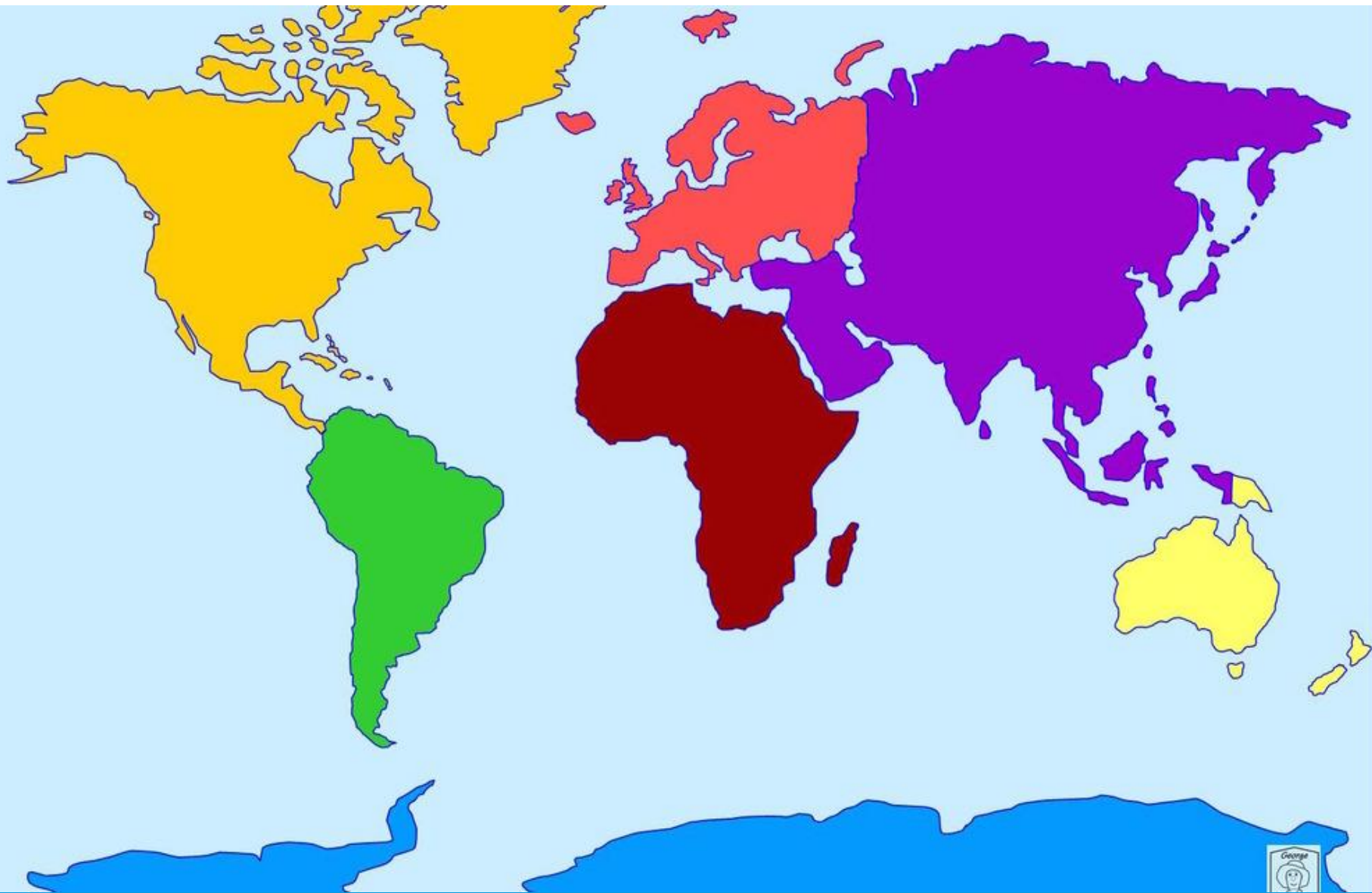
# CONTINENTES Y OCÉANOS.

**OBJ: Reconocer los continentes y océanos distinguiendo su ubicación en un mapa.**

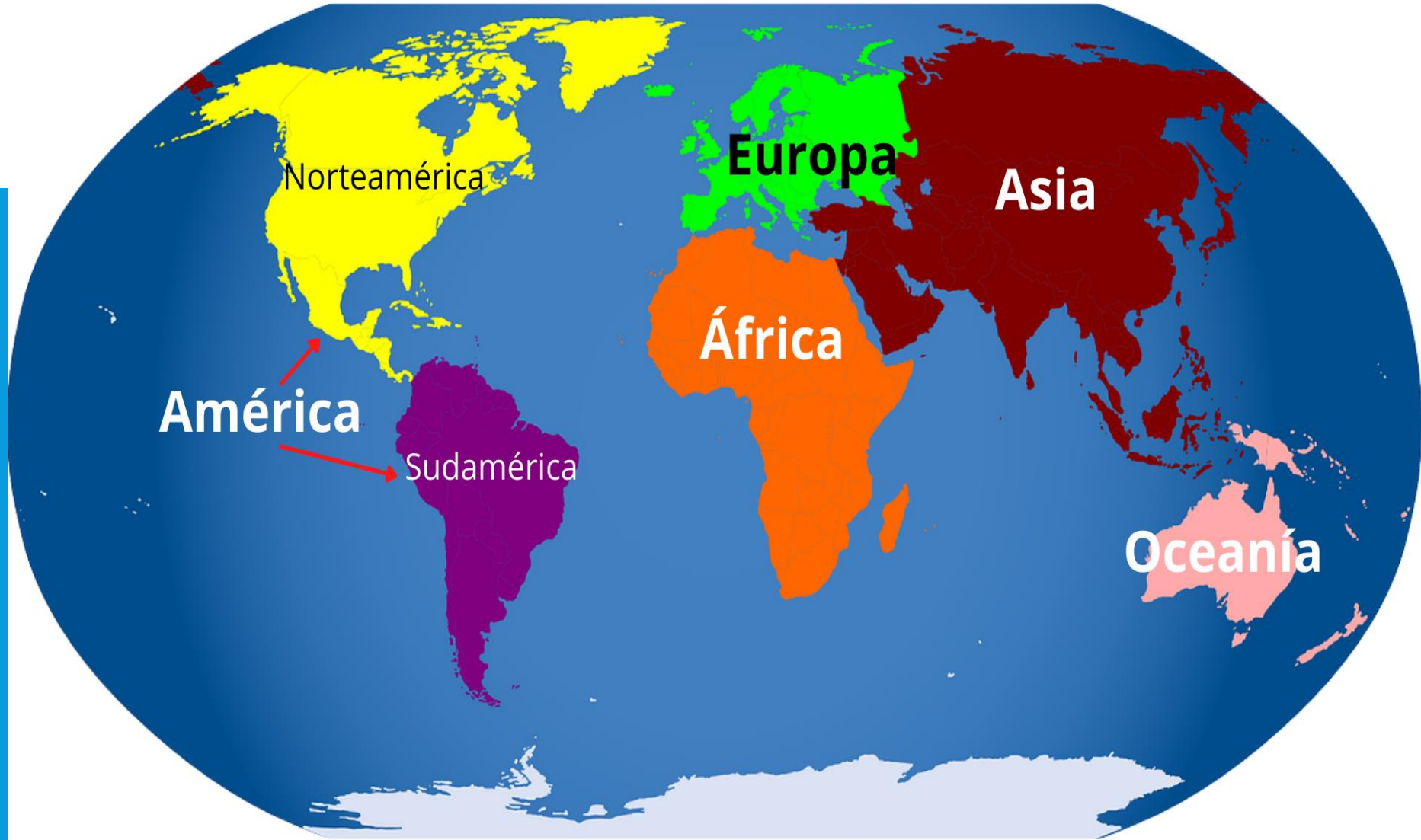
16 de mayo.

# CONTINENTES

Gran porción de tierra que emerge del océano. Los continentes están separados entre sí por los océanos, por grandes accidentes geográficos o por aspectos culturales.







Norteamérica

Europa

Asia

América

África

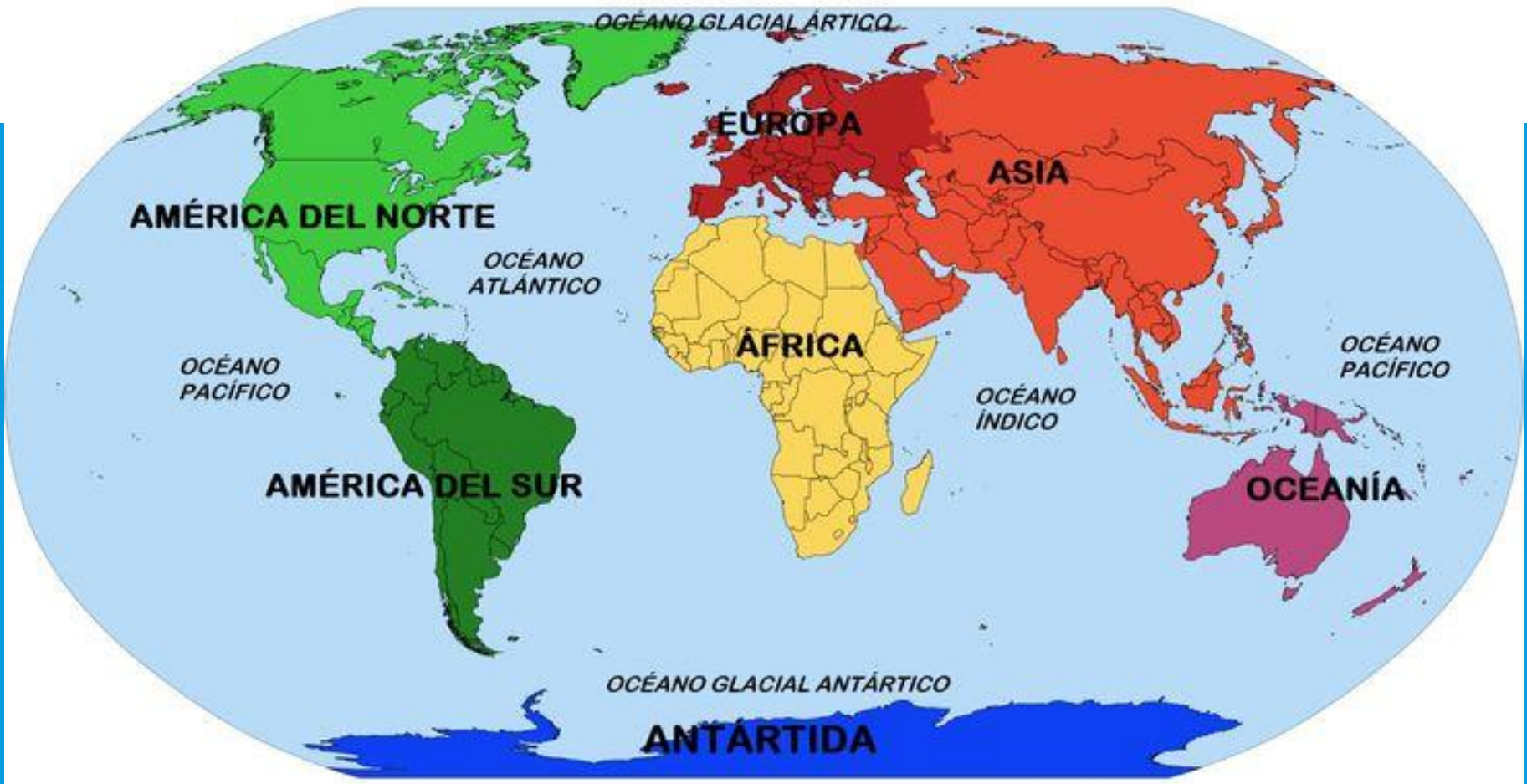
Sudamérica

Oceanía

# OCÉANOS

Los océanos son grandes masas de agua salada que rodean a los continentes. La mayor parte de la superficie de la Tierra corresponde a océanos.





**AMÉRICA DEL NORTE**

*Océano Pacífico*

**AMÉRICA DEL SUR**

*Océano Atlántico*

**EUROPA**

**ÁFRICA**

**ASIA**

*Océano Índico*

**OCEANÍA**

*Océano Pacífico*

*Océano Glacial Ártico*

*Océano Glacial Antártico*

**ANTÁRTIDA**